

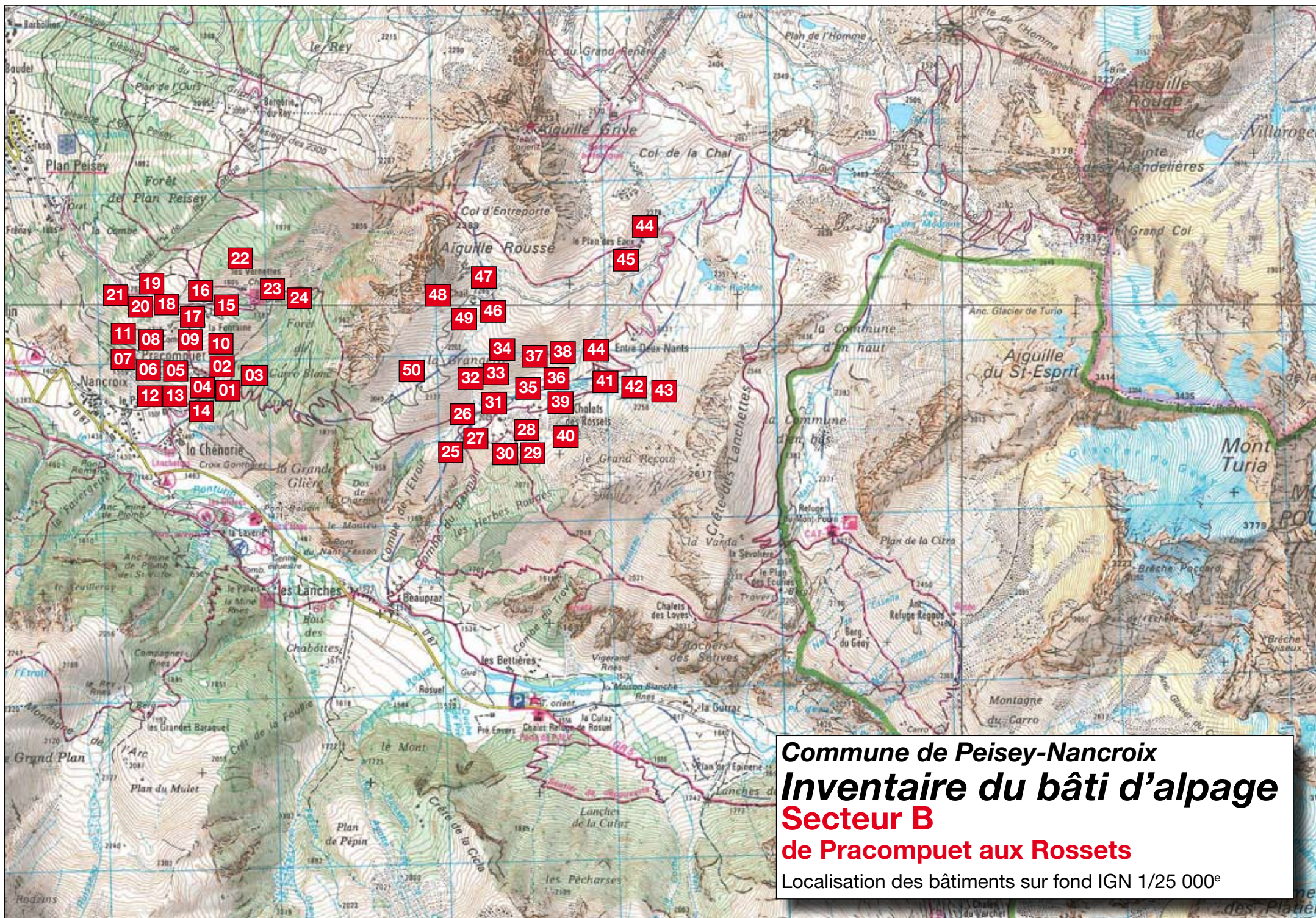
The image shows a wide, green mountain valley under a clear blue sky. In the foreground on the left, a portion of a rustic stone wall is visible, constructed from irregular, light-colored stones. The valley floor is covered in lush green grass and scattered wildflowers. In the distance, several mountain peaks are visible, with the most prominent one on the right having a significant snowfield on its upper slopes. The overall scene is bright and clear, suggesting a sunny day in a high-altitude alpine environment.

*Inventaire du bâti d'alpage
Commune de Peisey-Nancroix*

Secteur B
de Pracompuet à la Vallée des Rossets

*Olivier Pasquet
Août 2016*

Fiches 01 à 49





Façade OUEST



Façade NORD



Façade EST



Façade SUD



État : bâtiment ayant été affecté par d'importantes transformations (ouvertures, enduit en façades, etc).

Toiture = tôle prélaquée

Date prise de vue : 30.06.2016

Destination d'origine : bétail + grange + habitation

Utilisation actuelle : habitation

Intérêt patrimonial : oui

Particularités : ensemble de deux "maisons de village" mitoyennes (en 1868).

n° d'inventaire : **B- 01**



Vue générale

Lieu-dit : **Pracompuet**

Altitude : 1 608 m

GPS : N 45° 32' 10x

E 6° 46' 45x

Cadastre : Section ZR
(sur) n° 90

Accès : voie communale

Localisation sur 25 000 IGN





Façade OUEST



Façade NORD



Façade EST



Façade SUD



État : bâtiment conservé pour l'essentiel dans son état d'origine.

Toiture = ardoise

Date prise de vue : 30.06.2016

Destination d'origine : chapelle St Jacques le Majeur

Utilisation actuelle : idem

Intérêt patrimonial : remarquable

Particularités : boiseries intérieures et décoration en très bon état de conservation.

n° d'inventaire : **B- 02**



Vue générale

Lieu-dit : **Pracompuet**

Altitude : 1 611 m

GPS : N 45° 32' 186

E 6° 46' 751

Cadastre : Section ZR
n° 88

Accès : voie communale

Localisation sur 25 000 IGN



n° d'inventaire : **B- 03**



Façade OUEST



Façade NORD



Vue générale



Façade EST



Façade SUD

Lieu-dit : **Pracompuet**

Altitude : 1 621 m
GPS : N 45° 32' 182
E 6° 46' 770

Cadastre : Section ZR
n° emprise communale

Accès : voie communale

Localisation sur 25 000 IGN



État : ruine dont l'état actuel ne permet plus d'imaginer la volumétrie d'origine.

Toiture = -

Date prise de vue : 30.06.2016

Destination d'origine : "maisons de village"

Utilisation actuelle : -

Intérêt patrimonial : oui

Particularités : sur cet emplacement le cadastre de 1868 figure 5 parcelles bâties attenantes au bâtiment B-07.

n° d'inventaire : **B- 04**



Façade OUEST



Façade NORD



Vue générale



Façade EST



Façade SUD

Lieu-dit : **Pracompuet**

Altitude : 1 618 m
GPS : N 45° 32' 184
E 6° 46' 733

Cadastre : Section ZR
n° 85

Accès : voie communale

Localisation sur 25 000 IGN



État : bâtiment conservé pour l'essentiel dans son état d'origine, mis à part toiture et enduit (?), en travaux.

Toiture = tôle ondulée

Date prise de vue : 30.06.2016

Destination d'origine : bétail + granges + habitations

Utilisation actuelle : -

Intérêt patrimonial : oui +++

Particularités : bâtiment tout à fait remarquable de grande intérêt patrimonial et architectural.



Façade OUEST



Façade NORD



Façade EST



Façade SUD



État : bâtiment ayant été modifié par une réhabilitation complète (pierres apparentes, ouvertures, etc.).

Toiture = lauze

Date prise de vue : 30.06.2016

Destination d'origine : bétail + granges + habitations

Utilisation actuelle : habitation occasionnelle

Intérêt patrimonial : oui +

Particularités : en 1868, le bâtiment avait une emprise au sol deux fois plus grande (partie aval détruite).

n° d'inventaire : **B- 05**



Vue générale

Lieu-dit : **Pracompuet**

Altitude : 1 620 m

GPS : N 45° 32' 186

E 6° 46' 728

Cadastre : Section ZR
n° 82, 83, 107 et 109

Accès : voie communale

Localisation sur 25 000 IGN



n° d'inventaire : **B- 06**



Façade OUEST



Façade NORD



Vue générale



Façade EST



Façade SUD

Lieu-dit : **Pracompuet**

Altitude : 1 622 m
GPS : N 45° 32' 193
E 6° 46' 715

Cadastre : Section ZR
(sur) n° 79

Accès : voie communale

Localisation sur 25 000 IGN



État : bâtiment ayant été affecté par des travaux très impactants : enduit ciment, ouvertures, toitures, etc..

Toiture = tôle prélaquée

Date prise de vue : 30.06.2016

Destination d'origine : bétail + granges + habitations

Utilisation actuelle : habitation occasionnelle

Intérêt patrimonial : oui

Particularités : les travaux réalisés n'interdisent pas le retour à une qualité architecturale plus satisfaisante.

n° d'inventaire : **B- 07**



Façade OUEST



Façade NORD



Façade EST



Façade SUD



Vue générale

Lieu-dit : **Pracompuet**

Altitude : 1 622 m
GPS : N 45° 32' 193
E 6° 46' 715

Cadastre : Section ZR
(sur) n° 45 a

Accès : voie communale

Localisation sur 25 000 IGN



État : bâtiment conservé pour l'essentiel dans son état d'origine, mis à part toiture et enduit Nord et Est.

Toiture = tôle prélaquée

Date prise de vue : 30.06.2016

Destination d'origine : bétail + granges + habitations

Utilisation actuelle : habitation occasionnelle

Intérêt patrimonial : oui +++

Particularités : partie restante d'un bâtiment plus important en 1868 (destruction de la partie aval).

n° d'inventaire : **B- 08**



Façade OUEST



Façade NORD



Vue générale



Façade EST



Façade SUD

Lieu-dit : **Pracompuet**

Altitude : 1 612 m
GPS : N 45° 32' 202
E 6° 46' 714

Cadastre : Section ZR
(sur) n° 78

voie communale

Localisation sur 25 000 IGN



État : bâtiment ayant fait l'objet d'un ré-aménagement complet avec des transformations très importantes.

Toiture = tôle prélaquée

Date prise de vue : 30.06.2016

Destination d'origine : ?

Utilisation actuelle : habitation occasionnelle

Intérêt patrimonial : non

Particularités : une panne faîtière datée de 1663 a été récupérée sur le bâtiment avant travaux.

n° d'inventaire : **B- 09**



Façade OUEST



Façade NORD



Vue générale



Façade EST



Façade SUD

Lieu-dit : **Pracompuet**

Altitude : 1 611 m
GPS : N 45° 32' 202
E 6° 46 697

Cadastre : Section ZR
(sur n° 77 et 117 et n° 4

Accès : voie communale

Localisation sur 25 000 IGN



État : bâtiment ayant été affecté par d'importantes transformations (enduit façades, ouvertures, etc.).

Toiture = tôle prélaquée

Date prise de vue : 30.06.2016

Destination d'origine : bétail + granges + habitations

Utilisation actuelle : agricole (cave + habitation)

Intérêt patrimonial : oui

Particularités : bâtiment dont la façade Sud a été pour partie masquée par plusieurs garages.

n° d'inventaire : **B- 10**



Façade OUEST



Façade NORD



Façade EST



Façade SUD



Vue générale

Lieu-dit : **Pracompuet**

Altitude : 1 616 m
GPS : N 45° 32' 214
E 6°46' 698

Cadastre : Section ZR
(sur) n° 116

Accès : pédestre

Localisation sur 25 000 IGN



État : bâtiment conservé pour l'essentiel dans son état d'origine, mis à part toiture.

Toiture = tôle ondulée

Date prise de vue : 30.06.2016

Destination d'origine : annexe d'une maison de village?

Utilisation actuelle : - ?

Intérêt patrimonial : oui ++

Particularités : la conservation remarquable de l'enduit chaux constitue une référence (teinte, etc.) importante.



Façade NORD



Façade OUEST



Façade SUD



Façade EST



État : bâtiment ayant été affecté par des transformations particulièrement importantes
 Toiture = tôle prélaquée
 Date prise de vue : 30.06.2016
 Destination d'origine : ?
 Utilisation actuelle : bétail + habitation de l'exploitant
 Intérêt patrimonial : non
 Particularités : le bâtiment principal est flanqué deux extensions et jouté de trois abris agricoles sommaires.

n° d'inventaire : **B- 11**



Vue générale

Lieu-dit : Pracompuet

Altitude : 1 621 m

GPS : N 45° 32' 214

E 6° 46' 670

Cadastre : Section ZR
n° 114

Accès : voie communale

Localisation sur 25 000 IGN



n° d'inventaire : **B- 12**



Façade NORD



Façade OUEST



Façade SUD



Façade EST



Vue générale

Lieu-dit : **Pracompuet**

Altitude : 1 610 m
GPS : N 45° 32' 197
E 6° 46' 696

Cadastre : Section ZR
(sur) n° 49

Accès : voie communale

Localisation sur 25 000 IGN



État : bâtiment avec toiture terrasse engazonnée.
Toiture = -
Date prise de vue : 30.06.2016
Destination d'origine : secours incendie
Utilisation actuelle : idem
Intérêt patrimonial : non
Particularités : intégration architecturale et paysagère discutables.

n° d'inventaire : **B- 13**



Façade -



Façade OUEST



Vue générale



Façade SUD



Façade EST

Lieu-dit : **Pracompuet**

Altitude : 1 608 m
GPS : N 45° 32' 179
E 6° 46' 727

Cadastre : Section ZR
(sur) n° 50

Accès : voie communale

Localisation sur 25 000 IGN



État : construction récente.
Toiture = toiture terrasse
Date prise de vue : 30.06.2016
Destination d'origine : garage enterré
Utilisation actuelle : idem
Intérêt patrimonial : non
Particularités : garage construit sur l'emplacement de la partie ancienne du bâtiment B-05, figurant sur le cadastre de 1868, mais détruite depuis.



Façade NORD



Façade OUEST



Façade SUD



Façade EST



État : construction "récente".
 Toiture = toiture terrasse
Date prise de vue : 30.06.2015
Destination d'origine : garage et terrasse
Utilisation actuelle : idem
Intérêt patrimonial : non
Particularités : bâtiment dont l'intégration architecturale et paysagère est peu satisfaisante.

n° d'inventaire : **B- 14**



Vue générale

Lieu-dit : **Pracompuet**

Altitude : 1 609 m

GPS : N 45° 32' 166

E 6° 46' 743

Cadastre : Section ZR
(sur) n° 90

Accès : voie communale

Localisation sur 25 000 IGN





Façade NORD



Façade OUEST



Façade SUD



Façade EST



État : bâtiment conservé pour l'essentiel dans son état d'origine, mis à part toiture.

Toiture = tôle ondulée et bac acier

Date prise de vue : 27.07.2016

Destination d'origine : abri bétail et habitation

Utilisation actuelle : - ?

Intérêt patrimonial : oui ++

Particularités : la toiture à un pan de ce bâtiment est un peu exceptionnelle sur ce secteur.

n° d'inventaire : **A- 15**



Vue générale

Lieu-dit : La Fontaine

Altitude : 1 732 m

GPS : N 45° 32' 363

E 6° 46' 771

Cadastre : Section ZR
(sur) n° 99

Accès : piste carrossable

Localisation sur 25 000 IGN



n° d'inventaire : **B- 16**



Façade NORD



Façade OUEST



Façade SUD



Façade EST



Vue générale

Lieu-dit : La Fontaine

Altitude : 1 714 m
GPS : N 45° 32' 337
E 6° 46' 758

Cadastre : Section ZR
(sur) n° 96

Accès : piste carrossable

Localisation sur 25 000 IGN



État : bâtiment de construction "récente".

Toiture = tôle ondulée

Date prise de vue : 24.07.16

Destination d'origine : garage

Utilisation actuelle : garage

Intérêt patrimonial : -

Particularités : bâtiment ne figurant pas sur le cadastre de 1868.



Façade NORD



Façade OUEST



Façade SUD



Façade EST



État : bâtiment conservé pour l'essentiel dans son état d'origine, mis à part toiture et enduits ext. (pour partie).
 Toiture = tôle ondulée et prélaquée
Date prise de vue : 24.07.2016
Destination d'origine : bétail + grange + habitation
Utilisation actuelle : habitation occasionnelle
Intérêt patrimonial : oui
Particularités : bâtiment partagé entre 3 propriétaires différents.

n° d'inventaire : **B- 17**



Vue générale

Lieu-dit : La Fontaine

Altitude : 1 709 m

GPS : N 45° 32' 329

E 6° 46' 799

Cadastre : Section ZR

n° 94, 95, 97

Accès : piste carrossable

Localisation sur 25 000 IGN





Façade -



Façade OUEST



Façade SUD



Façade EST



État : bâtiment conservé pour l'essentiel dans son état d'origine.

Toiture = tôle ondulée

Date prise de vue : 24.07.201

Destination d'origine : caveau à lait/captage source

Utilisation actuelle : captage source

Intérêt patrimonial : oui

Particularités : petit bâtiment "technique" isolé au milieu des prés.

n° d'inventaire : **B- 18**



Vue générale

Lieu-dit : La Fontaine

Altitude : 1 701 m

GPS : N 45° 32' 318

E 6° 46' 708

Cadastre : Section ZR
(sur) n° 24

Accès : pedestre

Localisation sur 25 000 IGN





Façade NORD



Façade OUEST



Façade SUD



Façade EST



État : bâtiment conservé pour l'essentiel dans son état d'origine (mis à part toiture et extension façade Est).

Toiture = lauze et bac acier

Date prise de vue : 24.07.2016

Destination d'origine : bétail + granges + habitations

Utilisation actuelle : habitation exploitant agricole (?)

Intérêt patrimonial : oui

Particularités : bâtiment situé à proximité de la Chapelle des Vernettes.

n° d'inventaire : **B- 19**



Vue générale

Lieu-dit : La Combe

Altitude : 1 718 m

GPS : N 45° 32' 336

E 6° 46' 616

Cadastre : Section ZR
(sur) n° 93 et n° 91 et 92

Accès : piste carrossable

Localisation sur 25 000 IGN



n° d'inventaire : **B- 20**



Façade NORD



Façade OUEST



Façade SUD



Façade EST



Vue générale

Lieu-dit : **La Combe**

Altitude : 1 722 m

GPS : N 45° 32' 341

E 6° 46' 595

Cadastre : Section ZR
(sur) n° 18 a

Accès : piste carrossable

Localisation sur 25 000 IGN



État : bâtiment conservé pour l'essentiel dans son état d'origine (mise à part la couverture).

Toiture = tôle ondulée

Date prise de vue : 24.07.2016

Destination d'origine : abri bétail (petite "halle")

Utilisation actuelle : idem (?)

Intérêt patrimonial : oui

Particularités : bâtiment "récent" ne figurant pas sur le cadastre de 1868 .



n° d'inventaire : **B- 21**



Façade NORD



Façade OUEST



Façade SUD



Façade SUD



Vue générale

Lieu-dit : La Combe
("La halle à Alfred")

Altitude : 1 714 m
GPS : N 45° 32' 330
E 6° 46' 613

Cadastre : Section ZR
(sur) n° 17 a
Accès : piste carrossable

Localisation sur 25 000 IGN



État : bâtiment ayant fait l'objet d'une restauration récente, avec extension terrasse sur sous-sol.
Toiture = tôle prélaquée
Date prise de vue : 24.07.2016
Destination d'origine : abri bétail ("halles"?)
Utilisation actuelle : habitation occasionnelle
Intérêt patrimonial : -
Particularités : bâtiment ne figurant pas sur le cadastre de 1868.



Façade NORD



Façade OUEST



Façade SUD



Façade EST



État : bâtiment conservé pour l'essentiel dans son état d'origine.

Toiture = ardoise et lauze

Date prise de vue : 24.07.2016

Destination d'origine : lieu de culte

Utilisation actuelle : idem

Intérêt patrimonial : oui +++

Particularités : étape incontournable "Chemin du Baroque"; bâtiment classé monument historique en 1983.

n° d'inventaire : **B- 22**



Vue générale

Lieu-dit : Les Vernettes

Altitude : 1 811 m

GPS : N 45° 32' 443

E 6° 46' 932

Cadastre : Section ZR
(sur) n° 17

Accès : piste carrossable

Localisation sur 25 000 IGN



n° d'inventaire : **B- 23**



Façade NORD



Façade OUEST



Vue générale



Façade SUD



Façade EST

Lieu-dit : **Les Vernettes**

Altitude : 1 722 m
GPS : N 45° 32' 433
E 6° 47' 078

Cadastre : Section ZR
(sur) n° 16

Accès : pédestre

Localisation sur 25 000 IGN



État : bâtiment conservé pour l'essentiel dans son état d'origine.

Toiture = ardoise

Date prise de vue : 24.07.2016

Destination d'origine : lieu de culte

Utilisation actuelle : idem

Intérêt patrimonial : oui +++

Particularités : chapelle construite en remplacement d'un oratoire à Notre Dame de Pitié.



Façade NORD



Façade OUEST



Façade SUD



Façade EST



État : bâtiment conservé pour l'essentiel dans son état d'origine.

Toiture = lauze

Date prise de vue : 24.07.2016

Destination d'origine : édifice religieux (oratoire)

Utilisation actuelle : idem

Intérêt patrimonial : oui +++

Particularités : bâtiment implanté entre le sanctuaire et la chapelle.

n° d'inventaire : **B- 24**



Vue générale

Lieu-dit : Les Vernettes

Altitude : 1801 m

GPS : N 45° 32' 422

E 6° 47' 017

Cadastre : Section ZR
(sur) n° 202

Accès : pédestre

Localisation sur 25 000 IGN



n° d'inventaire : **A- 25**



Façade NORD



Façade OUEST



Façade SUD



Façade EST



Vue générale

Lieu-dit : **Le Lavachet**

Altitude : 1 997 m
GPS : N 45° 31' 980
E 6° 47' 935

Cadastre : Section ZY
(sur) n° 31

Accès : pédestre

Localisation sur 25 000 IGN



État : bâtiment conservé intégralement dans son "état d'origine".

Toiture = lauze

Date prise de vue : 19.07.2016

Destination d'origine : bétail + grange + habitation

Utilisation actuelle : habitation occasionnelle

Intérêt patrimonial : oui +++

Particularités : bâtiment juxté par un beau "parc à bétail" bien conservé (+ caveau à lait un peu plus loin).



Façade NORD



Façade OUEST



Façade SUD



Façade EST



État : ruines dont l'état permet pour partie (un pignon encore debout) d'imaginer la volumétrie d'origine.

Toiture = -

Date prise de vue : 19.07.2016

Destination d'origine : - ?

Utilisation actuelle : -

Intérêt patrimonial : oui

Particularités : le cadastre de 1868 figure trois bâtiments distincts mais proches les uns des autres.

n° d'inventaire : **B- 26**



Vue générale

Lieu-dit : **Les Rossets**
(sur cadastre 1868 : Rossaix)

Altitude : 2 043 m
GPS : N 45° 32' 040
E 6° 48' 011

Cadastre : Section ZY
(sur) n° 15
Accès : pédestre

Localisation sur 25 000 IGN





Façade NORD



Façade OUEST



Façade SUD



Façade EST



État : bâtiment conservé pour l'essentiel dans son état d'origine, mise à part toiture.

Toiture = grosse lauze

Date prise de vue : 19.07.2016

Destination d'origine : caveau à lait

Utilisation actuelle : annexe d'une habitation

Intérêt patrimonial : oui ++

Particularités : bâtiment figurant sur le cadastre de 1868.

n° d'inventaire : **B- 27**



Vue générale

Lieu-dit : Les Rossets
(sur cadastre 1868 : Rossaix)

Altitude : 2 064 m

GPS : N 45° 31' 999

E 6° 48' 116

Cadastre : Section ZY

(sur) n° 30

Accès : pédestre

Localisation sur 25 000 IGN





Façade NORD



Façade OUEST



Façade SUD



Façade EST



Vue générale

Lieu-dit : **Les Rossets**
(sur cadastre 1868 : Rossaix)

Altitude : 2 059 m
GPS : N 45° 31' 998
E 6° 48' 114

Cadastre : Section ZY
(sur) n° 29
Accès : pédestre

Localisation sur 25 000 IGN



État : bâtiment reconstruit récemment à l'emplacement de ruines.

Toiture = grosse lauze

Date prise de vue : 19.07.2016

Destination d'origine : -

Utilisation actuelle : annexe d'une habitation

Intérêt patrimonial : -

Particularités : bâtiment reconstruit sur l'emplacement d'un gros bâtiment figurant sur le cadastre de 1868.

n° d'inventaire : **B- 29**



Façade NORD



Façade OUEST



Façade SUD



Façade EST



Vue générale

Lieu-dit : Les Rossets
(sur cadastre 1868 : Rossaix)

Altitude : 2 062 m
GPS : N 45° 31' 999
E 6° 48' 106

Cadastre : Section ZY
(sur) n° 30
Accès : piste carrossable

Localisation sur 25 000 IGN



*État : bâtiment conservé pour l'essentiel dans son état d'origine (mises à part toiture/charpente et ouvertures).
Toiture = grosse lauze
Date prise de vue : 19.07.2016
Destination d'origine : bétail + grange + habitation
Utilisation actuelle : habitation occasionnelle
Intérêt patrimonial : oui +
Particularités : bâtiment ayant fait l'objet d'importants travaux de réparation (?).*

n° d'inventaire : **B- 30**



Façade NORD



Façade OUEST



Vue générale



Façade SUD



Façade EST

Lieu-dit : Les Rossets
(sur cadastre 1868 : Rossaix)

Altitude : 2 057 m
GPS : N 45° 32' 048
E 6° 48' 102

Cadastre : Section ZY
(sur) n° 23
Accès : piste carrossable

Localisation sur 25 000 IGN



État : bâtiment ayant été affecté par différentes transformations (extensions, couverture, ouvertures, etc.).
Toiture = tôle prélaquée
Date prise de vue : 19.07.2016
Destination d'origine : bétail + grange + habitation
Utilisation actuelle : exploitation agricole (habitation,...).
Intérêt patrimonial : oui
Particularités : en contre-bas une source et un plan d'eau, dénommés "fontaine de Chapuset" en 1868.



Façade NORD



Façade OUEST



Façade SUD



Façade EST



État : bâtiment construit (récemment ?) à l'arrière d'un bâtiment existant.

Toiture = tôle prélaquée

Date prise de vue : 19.07.2016

Destination d'origine : -

Utilisation actuelle : fabrication fromagère

Intérêt patrimonial : -

Particularités : l'extension arrière du bâtiment existant en 1868 (B=30) a été détruite (= terrasse maçonnée).

n° d'inventaire : **B- 31**



Vue générale

Lieu-dit : Les Rossets
(sur cadastre 1868 : Rossaix)

Altitude : 2 060 m
GPS : N 45° 32' 047
E 6° 48' 113

Cadastre : Section ZY
(sur) n° 23 et 24
Accès : piste carrossable

Localisation sur 25 000 IGN



n° d'inventaire : **B- 32**



Façade NORD



Façade OUEST



Vue générale



Façade SUD



Façade EST

Lieu-dit : Les Rossets
(sur cadastre 1868 : Rossaix)

Altitude : 2 058 m
GPS : N 45° 32' 040
E 6° 48' 100

Cadastre : Section ZY
(sur) n° 23
Accès : pédestre

Localisation sur 25 000 IGN



État : ruine dont l'état ne permet pas d'imaginer la nature du bâtiment d'origine

Toiture = -

Date prise de vue : 19.07.2016

Destination d'origine : parc à bétail (?)

Utilisation actuelle : -

Intérêt patrimonial : -

Particularités : aucun bâtiment, construction ou ruine n'est mentionné sur le cadastre de 1868.

n° d'inventaire : **B- 33**



Façade NORD



Façade OUEST



Façade SUD



Façade EST



Vue générale

Lieu-dit : **Les Rossets**
(sur cadastre 1868 : Rossaix)

Altitude : 2 065 m
GPS : N 45° 32' 044
E 6° 48' 137

Cadastre : Section ZY
(sur) n° 25
Accès : pédestre

Localisation sur 25 000 IGN



État : bâtiment et ruines dont l'état de permet plus d'imaginer la volumétrie d'origine.
Toiture = lauze pour l'appentis reconstruit
Date prise de vue : 19.07.2016
Destination d'origine : bétail + grange + habitation (?)
Utilisation actuelle : annexe d'habitation
Intérêt patrimonial : -
Particularités : deux bâtiments distincts figurent sur le cadastre de 1868, à cet emplacement.



Façade NORD



Façade OUEST



Façade SUD



Façade EST



Vue générale

Lieu-dit : Les Rossets
(sur cadastre 1868 : Rossaix)

Altitude : 2 068 m
GPS : N 45° 32' 044
E 6° 48' 137

Cadastre : Section ZY
(sur) n° 26
Accès : piste carrossable

Localisation sur 25 000 IGN



État : bâtiment ayant été affecté par d'importantes transformations (reconstruction ?).

Toiture = tôle prélaquée

Date prise de vue : 19.07.2016

Destination d'origine : bétail + grange + habitation

Utilisation actuelle : habitation occasionnelle

Intérêt patrimonial : -

Particularités : le cadastre de 1868 fait figurer 3 bâtiments distincts à l'emplacement de ce seul bâtiment.

n° d'inventaire : **B- 35**



Façade NORD



Façade OUEST



Façade SUD



Façade EST



Vue générale

Lieu-dit : Les Rossets
(sur cadastre 1868 : Rossaix)

Altitude : 2 088 m
GPS : N 45° 32' 090
E 6° 48' 243

Cadastre : Section ZY
(sur) n° 21
Accès : piste carrossable

Localisation sur 25 000 IGN



État : bâtiment conservé pour l'essentiel dans son état d'origine, mise à part toiture.

Toiture = bac acier

Date prise de vue : 19.07.2016

Destination d'origine : grange + habitation

Utilisation actuelle : habitation occasionnelle (?)

Intérêt patrimonial : oui ++

Particularités : le bâtiment est jouté à l'aval par un petit parc à bétail (aujourd'hui dégradé).

n° d'inventaire : **B- 36**



Façade NORD



Façade OUEST



Vue générale



Façade SUD



Façade EST

Lieu-dit : Les Rossets
(sur cadastre 1868 : Rossaix)

Altitude : 2 087 m
GPS : N 45° 32' 097
E 6° 48' 255

Cadastre : Section ZY
(sur) n° 22
Accès : piste carrossable

Localisation sur 25 000 IGN



État : bâtiment conservé pour l'essentiel dans son état d'origine, mise à part toiture.

Toiture = lauze, bac acier et tôle ondulée

Date prise de vue : 19.07.2016

Destination d'origine : cave+bétail+grange+habitation

Utilisation actuelle : habitation

Intérêt patrimonial : oui ++

Particularités : le bâtiment est pour partie construit à l'abri d'un gros rocher.

n° d'inventaire : **B- 37**



Façade NORD



Façade OUEST



Façade SUD



Façade EST



Vue générale

Lieu-dit : **Les Rossets**
(sur cadastre 1868 : Rossaix)

Altitude : 2 089 m
GPS : N 45° 32' 097
E 6° 48' 255

Cadastre : Section ZY
(sur) n° 9 ? = PAS cadastrée
Accès : piste carrossable

Localisation sur 25 000 IGN



État : bâtiment entièrement "rénové", conservé dans son état d'origine, mis à part façades et toiture.

Toiture = lauze d'importation

Date prise de vue : 19.07.2016

Destination d'origine : cave + habitation (?)

Utilisation actuelle : habitation occasionnelle

Intérêt patrimonial : oui

Particularités : les pierres apparentes en façades et la toiture ont affecté l'intérêt patrimonial du bâtiment.

n° d'inventaire : **B- 38**



Façade NORD



Façade OUEST



Vue générale



Façade SUD



Façade EST

Lieu-dit : Les Rossets
(sur cadastre 1868 : Rossaix)

Altitude : 2 102 m
GPS : N 45° 32' 083
E 6° 48' 278

Cadastre : Section ZY
n° 19 et (sur) n° 20
Accès : piste carrossable

Localisation sur 25 000 IGN



État : bâtiment ayant été affecté par de différentes transformations (enduit, couverture, ouvertures).

Toiture = grosse lauze

Date prise de vue : 19.07.2016

Destination d'origine : bétail + grange + habitation (?)

Utilisation actuelle : habitation occasionnelle

Intérêt patrimonial : oui

Particularités : les pierres apparentes en façades et les travaux de rénovation ont affecté l'intérêt patrimonial.

n° d'inventaire : **B- 39**



Façade NORD



Façade OUEST



Vue générale



Façade SUD



Façade EST

Lieu-dit : Les Rossets
(sur cadastre 1868 : Rossaix)

Altitude : 2 100 m
GPS : N 45° 32' 090
E 6° 48' 291

Cadastre : Section ZY
(sur) n° 10
Accès : pédestre

Localisation sur 25 000 IGN



État : bâtiment hétéroclite construit avec des matériaux de récupération (planches, pierres), contre un rocher.

Toiture = lauze

Date prise de vue : 19.07.2016

Destination d'origine : WC

Utilisation actuelle : idem

Intérêt patrimonial : oui +

Particularités : le caractère bricolé de ces toilettes (sèches) installées dans la pente est remarquable.

n° d'inventaire : **B- 40**



Façade NORD



Façade OUEST



Vue générale



Façade SUD



Façade EST

Lieu-dit : Les Rossets
(sur cadastre 1868 : Rossaix)

Altitude : 2 105 (?) m
GPS : N 45° 32' 060
E 6° 48' 279

Cadastre : Section ZY
(sur) n° 11 a
Accès : piste carrossable

Localisation sur 25 000 IGN



État : bâtiment conservé pour l'essentiel dans son état d'origine, mises à part deux fenêtres (récentes ?).

Toiture = tôle ondulée

Date prise de vue : 19.07.2016

Destination d'origine : bétail + grange + habitation

Utilisation actuelle : habitation occasionnelle

Intérêt patrimonial : oui ++

Particularités : le bâtiment est abrité à l'amont par un très gros rocher.

n° d'inventaire : **B- 41**



Façade NORD



Façade OUEST



Vue générale



Façade SUD



Façade EST

Lieu-dit : **Entre Deux Nants**
(cadastre 1868 = précisé "fromagerie")

Altitude : 2 264 m
GPS : N 45° 32' 295
E 6° 48'705

Cadastre : Section OI
(sur) n° 30
Accès : piste carrossable

Localisation sur 25 000 IGN



État : bâtiment ayant été affecté par de différentes transformations (enduit façades, couverture, etc.).

Toiture = tôle prélaquée

Date prise de vue : 19.07.2016

Destination d'origine : fromagerie (?)

Utilisation actuelle : agricole (fabrication fromagère)

Intérêt patrimonial : oui +

Particularités : Sur le cadastre de 1868 ne figure qu'un seul bâtiment (celui-ci ?) qualifié de "fromagerie".



Façade NORD



Façade OUEST



Façade SUD



Façade EST



État : bâtiment conservé pour l'essentiel dans son état d'origine, mis à part couverture + enduit façade Ouest.
 Toiture = tôle prélaquée
Date prise de vue : 19.07.2016
Destination d'origine : "halles" pour le bétail
Utilisation actuelle : agricole (habitation + stockage)
Intérêt patrimonial : oui +
Particularités : Ce bâtiment ne figure pas sur le cadastre de 1868.



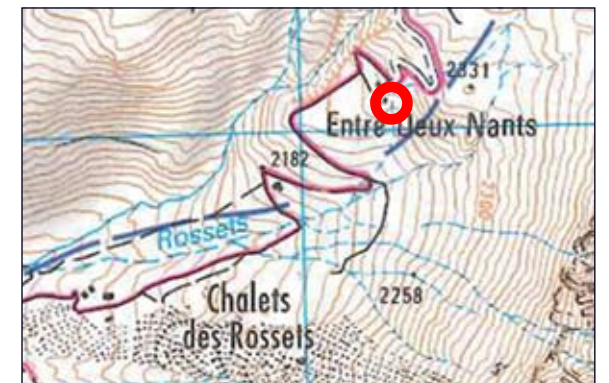
Vue générale

Lieu-dit : **Entre Deux Nants**
 (cadastre 1868 = précisé "fromagerie")

Altitude : 2 268 m
GPS : N 45° 32' 295
 E 6° 48'705

Cadastre : Section OI
 (sur) n° 29
Accès : piste carrossable

Localisation sur 25 000 IGN



n° d'inventaire : **B- 43**



Façade NORD



Façade OUEST



Vue générale



Façade SUD



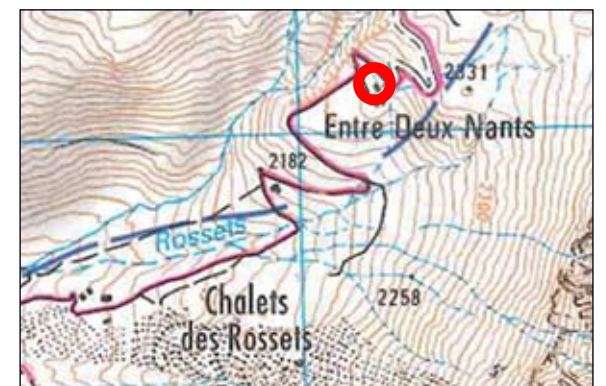
Façade EST

Lieu-dit : **Entre Deux Nants**
(cadastre 1868 = précisé "fromagerie")

Altitude : 2 269 m
GPS : N 45° 32' 598
E 6° 48'705

Cadastre : Section OI
(sur) n° 29
Accès : piste carrossable

Localisation sur 25 000 IGN



État : bâtiment ayant été affecté par de différentes transformations (extension Ouest, couverture, ouvertures).
Toiture = tôle prélaquée
Date prise de vue : 19.07.2016
Destination d'origine : - (?)
Utilisation actuelle : habitation
Intérêt patrimonial : oui
Particularités : Ce bâtiment ne figure pas sur le cadastre de 1868.

n° d'inventaire : **B- 44**



Façade NORD



Façade OUEST



Façade SUD



Façade EST



Vue générale

Lieu-dit : **Le Plan des Eaux**
(cadastre 1868 : Montagne de la Chail)

Altitude : 2 375 m
GPS : N 45° 32' 598
E 6° 48' 747

Cadastre : Section OI
(sur) n°216 (Pas cadastré)
Accès : piste carrossable

Localisation sur 25 000 IGN



État : bâtiment conservé pour l'essentiel dans son état d'origine.

Toiture = tôle plate

Date prise de vue : 19.07.2016

Destination d'origine : fabrication + habitation

Utilisation actuelle : -

Intérêt patrimonial : oui ++

Particularités : Propriété de la commune de Landry, ne figure pas sur le cadastre de 1868.

n° d'inventaire : **B- 45**



Façade NORD



Façade OUEST



Vue générale



Façade SUD



Façade EST

Lieu-dit : Le Plan des Eaux
(cadastre 1868 : Montagne de la Chail)

Altitude : 2 380 m
GPS : N 45° 32' 582
E 6° 48' 733

Cadastre : Section OI
(sur) n°216 (Pas cadastré)
Accès : piste carrossable

Localisation sur 25 000 IGN



État : bâtiment conservé pour partie dans son état d'origine, l'autre étant en ruine (toiture effondrée).

Toiture = tôle plate

Date prise de vue : 19.07.2016

Destination d'origine : halles pour abri du bétail

Utilisation actuelle : -

Intérêt patrimonial : oui ++

Particularités : Propriété de la commune de Landry, ne figure pas sur le cadastre de 1868.

n° d'inventaire : **B- 46**



Façade NORD



Façade OUEST



Façade -



Façade EST



État : bâtiment conservé pour partie dans son état d'origine, mises à part toiture et couverture.

Toiture = béton et tôle prélaquée

Date prise de vue : 19.07.2016

Destination d'origine : abri du bétail + fabrication (?)

Utilisation actuelle : -

Intérêt patrimonial : oui ++

Particularités : Propriété de la commune de Landry figurant sur le cadastre de 1868.



Vue générale

Lieu-dit : La Chail

Altitude : 2290 m

GPS : N 45° 32' 412

E 6° 47' 990

Cadastre : Section OI
(sur) n° 25

Accès : piste carrossable

Localisation sur 25 000 IGN





Façade NORD



Façade OUEST



Façade SUD



Façade EST



État : bâtiment dont l'état de ruine ne permet plus d'imaginer la volumétrie d'origine (datant d'après 1868).

Toiture = -

Date prise de vue : 19.07.2016

Destination d'origine : fromagerie

Utilisation actuelle : -

Intérêt patrimonial : -

Particularités : ancien bâtiment "technique" ayant été abandonné.

n° d'inventaire : **B- 47**



Vue générale

Lieu-dit : La Chail

Altitude : 2290 m

GPS : N 45° 32' 413

E 6° 47' 982

Cadastre : Section OI
(sur) n° 25

Accès : piste carrossable

Localisation sur 25 000 IGN



n° d'inventaire : **B- 48**



Façade NORD



Façade OUEST



Façade SUD



Façade EST



Vue générale

Lieu-dit : La Chail

Altitude : 2287 m
GPS : N 45° 32' 403
E 6° 47' 972

Cadastre : Section OI
(sur) n° 25

Accès : pédestre

Localisation sur 25 000 IGN



État : bâtiment conservé pour partie dans son état d'origine, mise à part couverture.

Toiture = tôle prélaquée

Date prise de vue : 19.07.2016

Destination d'origine : "halles" pour abri du bétail

Utilisation actuelle : -


Intérêt patrimonial : oui ++

Particularités : Propriété de la commune de Landry ne figurant pas sur le cadastre de 1868.

n° d'inventaire : **B- 49**



Façade NORD



Façade OUEST



Façade SUD



Façade EST



Vue générale

Lieu-dit : **La Chail**

Altitude : 2288 m
GPS : N 45° 32' 399
E 6° 47' 981

Cadastre : Section OI
(sur) n° 25

Accès : piste carrossable

Localisation sur 25 000 IGN



État : bâtiment conservé pour partie dans son état d'origine, mise à part couverture.

Toiture = tôle prélaquée

Date prise de vue : 19.07.2016

Destination d'origine : "halles" pour abri du bétail

Utilisation actuelle : -

Intérêt patrimonial : oui ++

Particularités : Propriété de la commune de Landry figurant sur le cadastre de 1868.



Façade NORD



Façade OUEST



Façade SUD



Façade EST



État : bâtiment conservé pour partie dans son état d'origine.

Toiture = tôle plate

Date prise de vue : 19.07.2016

Destination d'origine : fabrication+ habitation

Utilisation actuelle : -

Intérêt patrimonial : oui ++

Particularités : Bâtiment ne figurant pas sur le cadastre de 1868.

n° d'inventaire : **B- 50**



Vue générale

Lieu-dit : La Grangette

Altitude : 2 132 m

GPS : N 45° 32' 145

E 6° 48' 747

Cadastre : Section OI
(sur) n° 216

Accès : piste carrossable

Localisation sur 25 000 IGN

